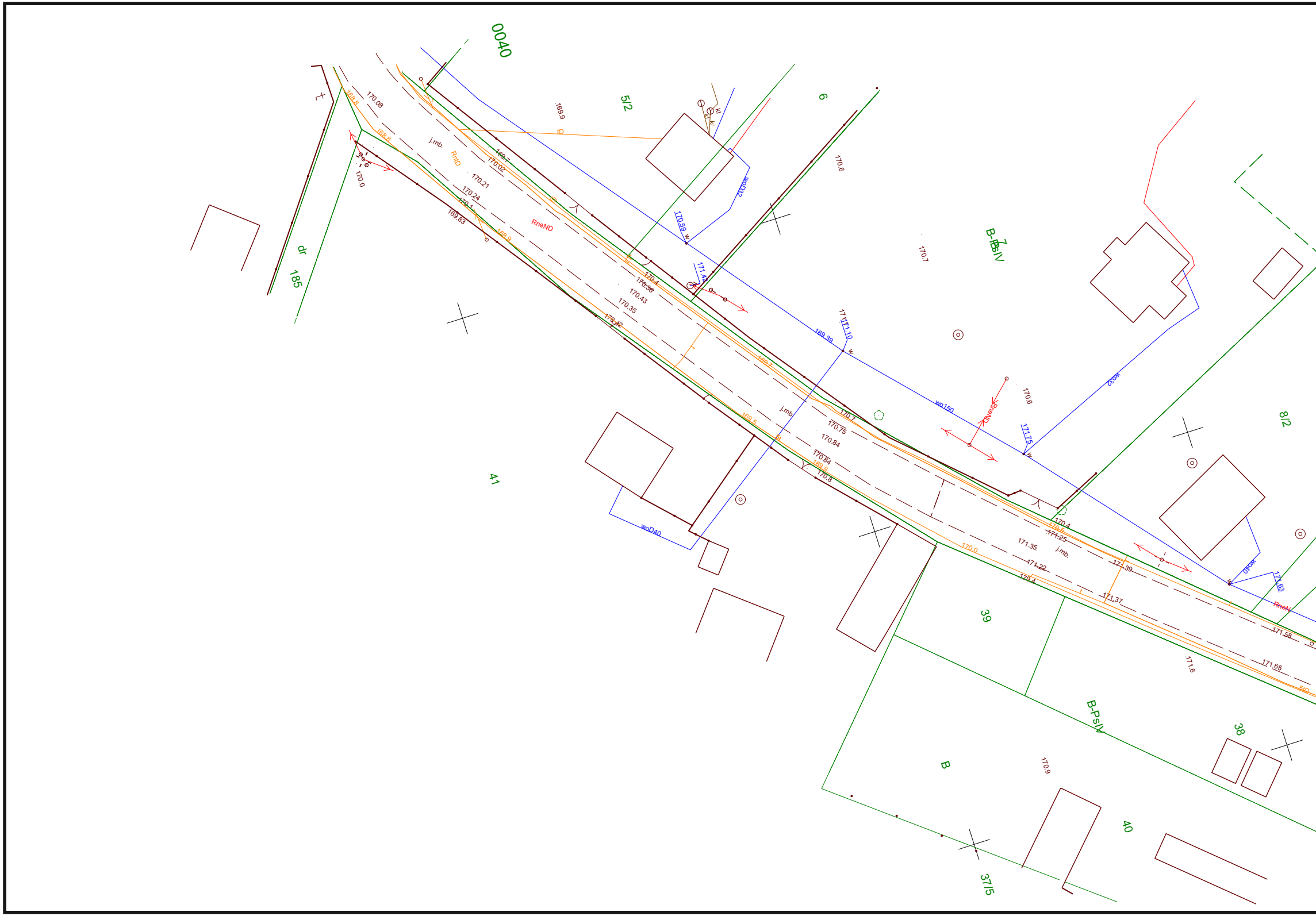
0040
5/2
6
7
B-PsIV
8/2
41
39
38
40
37/5
185
dr
B-PsIV
B
j.mb.
j.mb.
j.mb.
RnD
RneND
RneND
RneN
tD
wo150
woD32
woD32
woD40
woD40
kl
169.9
170.08
168.8
168.8
170.0
170.7
170.02
170.21
170.24
170.1
169.83
168.9
170.59
171.42
170.4
170.36
170.43
170.35
170.42
170.6
170.7
171.10
169.39
169.7
170.6
171.75
169.5
170.7
170.75
170.84
170.84
169.9
170.8
170.4
171.25
171.35
171.22
170.4
170.0
171.39
171.37
171.63
171.58
171.65
171.6
170.9

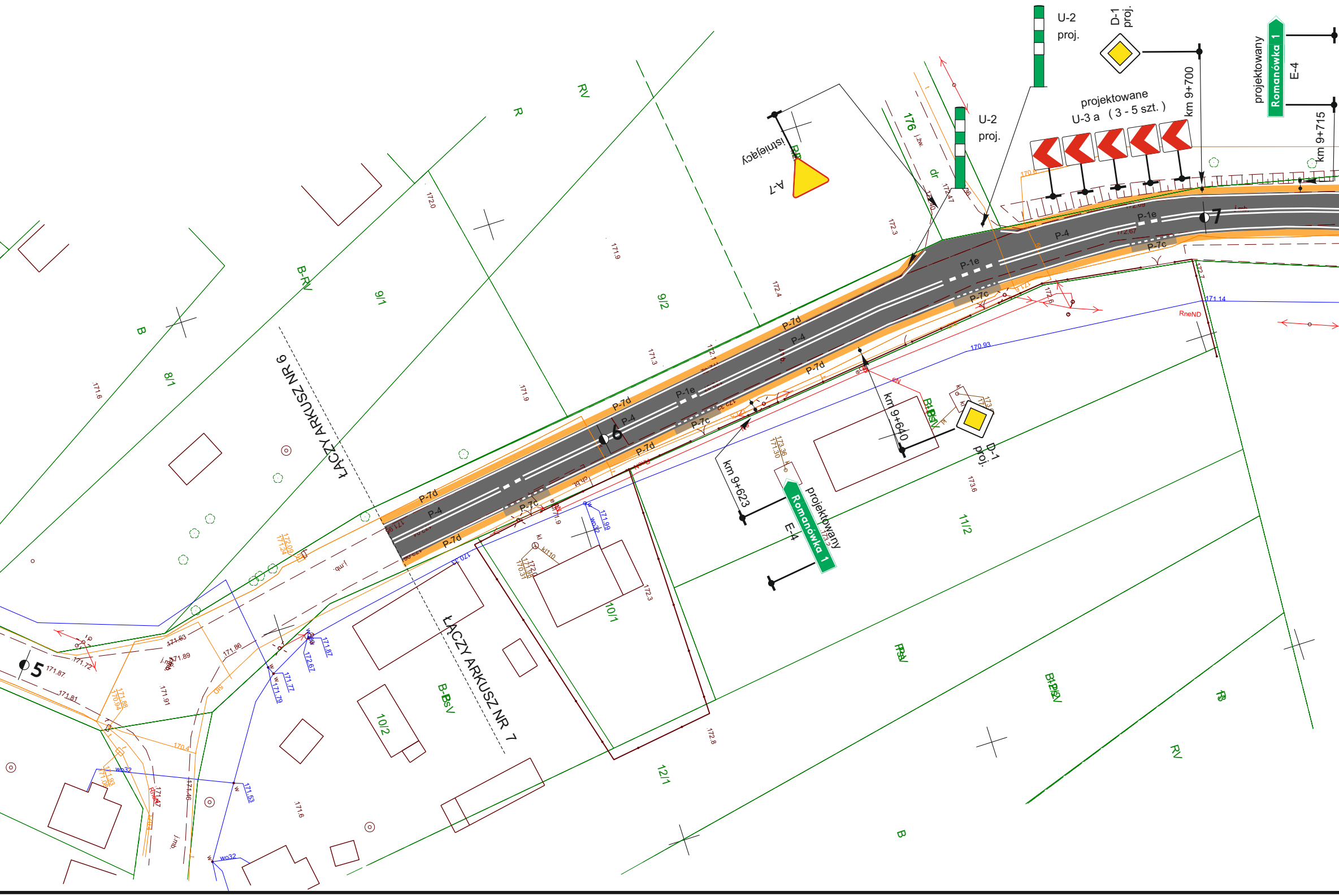
U-2
proj.
D-1
proj.
projektowany
Romanówka 1
E-4
U-2
proj.
projektowane
U-3 a (3 - 5 szt.)
km 9+700
km 9+715
istniejący
A-7
RV
R
B-RV
B
9/1
9/2
8/1
176
dr
P-7d
P-4
P-1e
P-7c
5
6
7
ŁĄCZY ARKUSZ NR 6
ŁĄCZY ARKUSZ NR 7
km 9+640
D-1
proj.
km 9+623
projektowany
Romanówka 1
E-4
11/2
10/1
10/2
12/1
B-Bs V
RneND
170.93
171.14
B

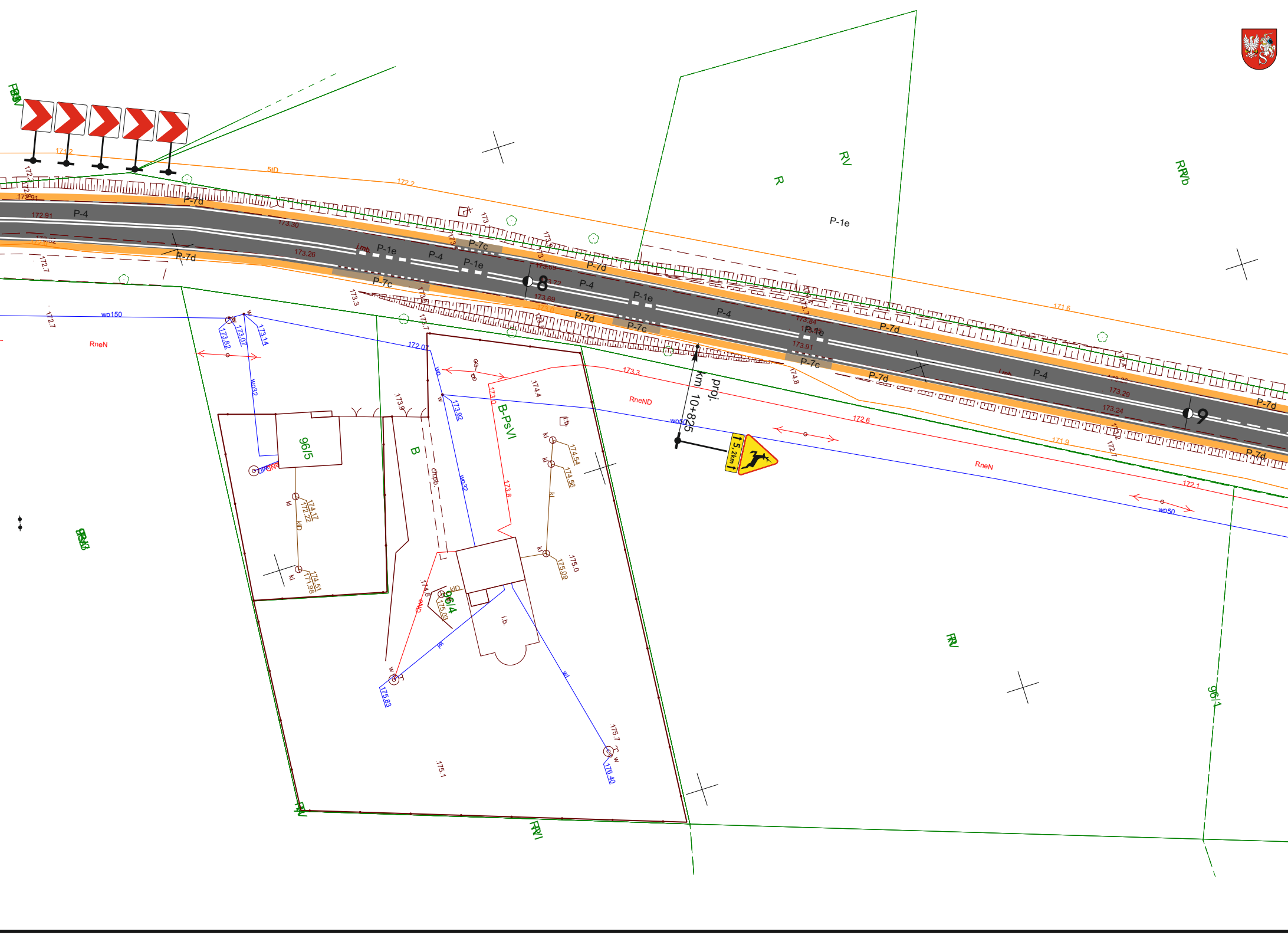

P-4
P-7d
P-7c
P-1e
P-1e
8
9
km 10+825
proj.
5,2km
RV
R
RIVb
RV
B-PsVI
B
96/5
96/4
96/1
RneN
RneND
wo150
wo50
wo32
172.2
171.6
171.9
172.6
172.1
173.3
173.30
173.26
172.91
173.69
173.91
173.84
173.29
173.24
172.07
173.82
173.07
173.14
173.92
174.4
173.9
174.54
174.56
174.17
172.22
174.51
171.98
175.0
175.09
175.03
175.83
175.7
176.40
175.1
174.8
173.8
kl
kD
i.b.
wl

POWIAT SIEMIATYCKI

Powiatowy Zarząd Dróg w Siemiatyczach
ul. 11 Listopada 253
17-300 Siemiatycze
tel. 85 655 26 34 , 85 655 26 80 ; fax 85 655 26 68
e-mail : sekretariat@pzdsiemiatycze.org

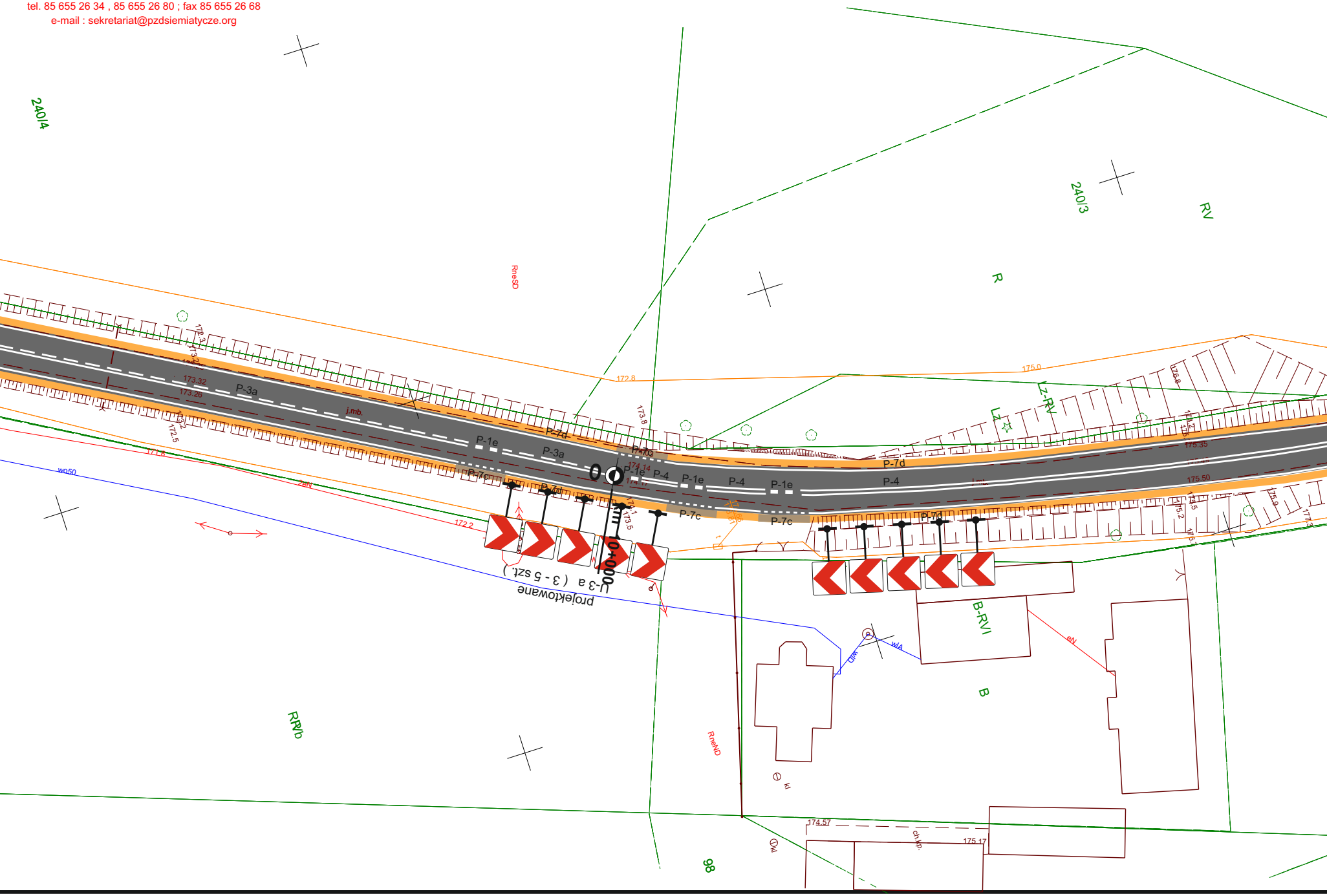
240/4
240/3
RV
R
RneSD
Lz-RV
Lz
172.8
175.0
P-3a
P-1e
P-7d
P-7c
P-4
j.mb.
173.32
173.26
174.03
174.14
174.17
173.8
173.5
172.2
171.8
175.35
175.50
wo50
eN
0
km 0+000
U-3 a (3 - 5 szt.)
projektowane
B-RVI
B
wA
wD
RRVb
RneND
kl
174.57
175.17
ch.kp.
98

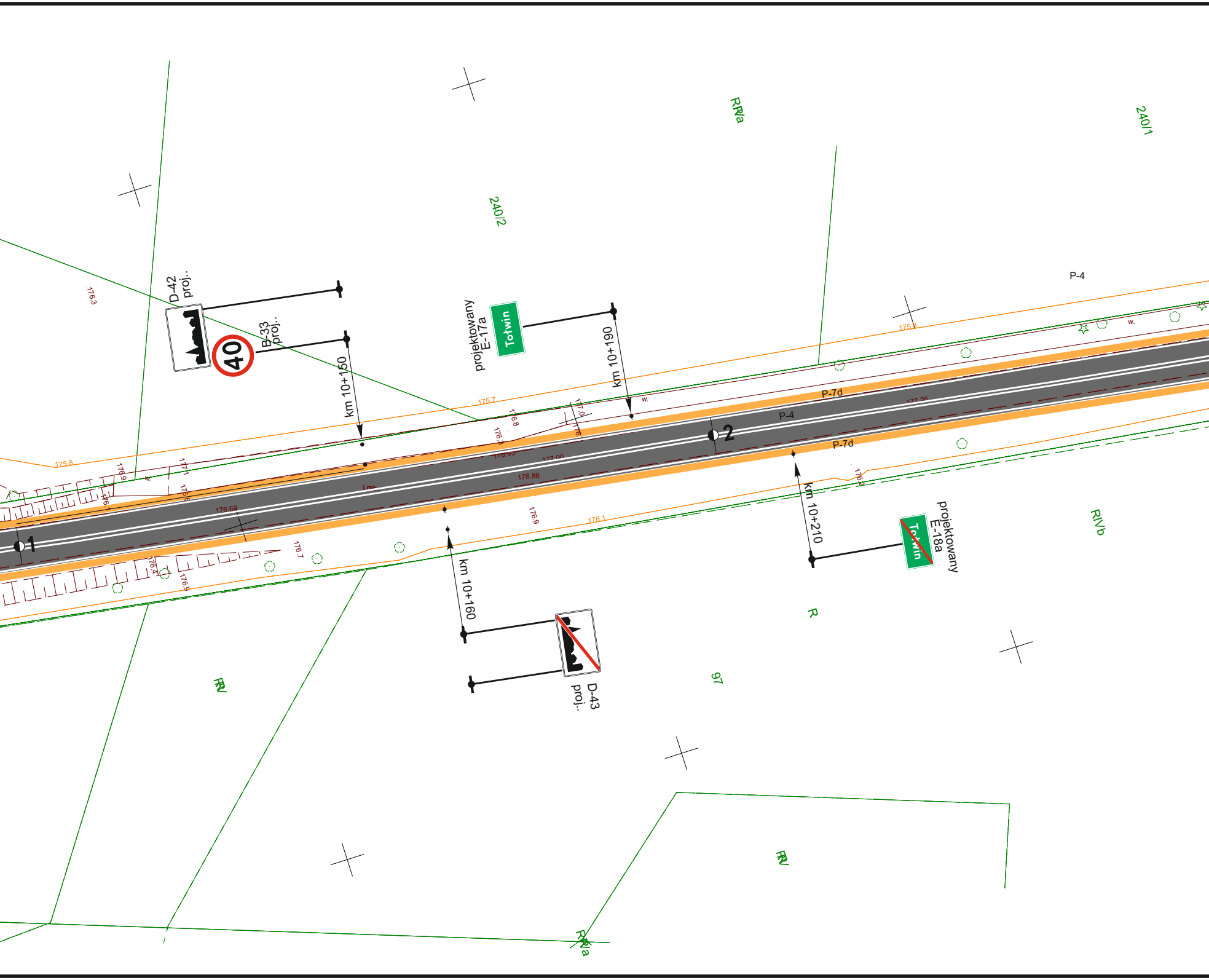
D-42
proj..
40
B-33
proj..
projektowany
E-17a
Tołwin
km 10+150
km 10+190
240/2
RIVa
240/1
P-4
P-7d
P-4
P-7d
1
2
km 10+160
D-43
proj..
km 10+210
projektowany
E-18a
Tołwin
RIVb
R
97
RV
RV
RIVa
176.3
175.8
175.7
175.8
176.69
176.88
176.93
177.00
177.25
176.9
176.1
176.8
176.7
176.9
w.
w.
w.

Plan sytuacyjny

skala 1 : 500

ARKUSZ 7

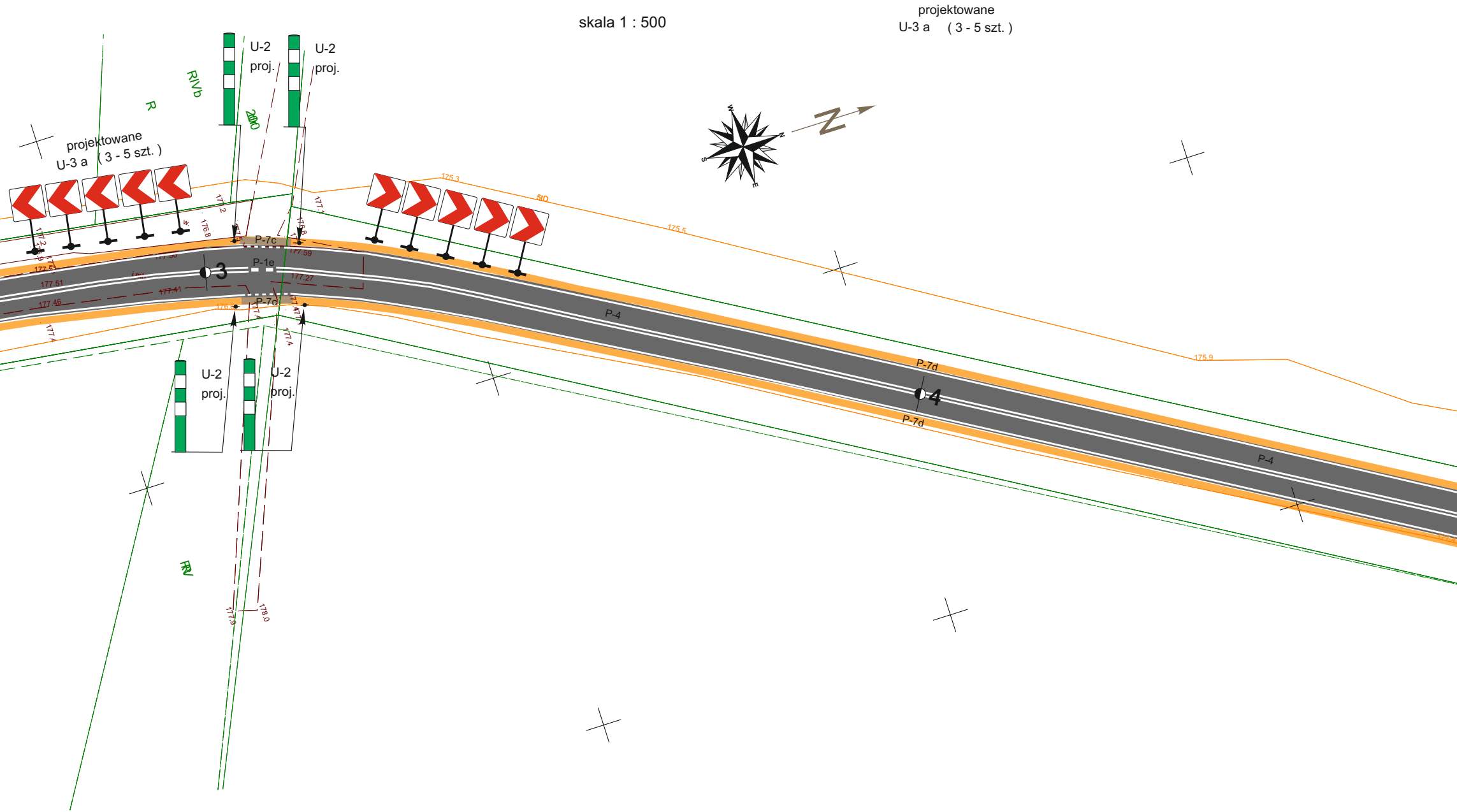
projektowane
U-3 a (3 - 5 szt.)
projektowane
U-3 a (3 - 5 szt.)
U-2
proj.
U-2
proj.
U-2
proj.
U-2
proj.
RIVb
R
200
RV
P-7c
P-1e
P-7d
P-7d
P-7d
P-4
P-4
3
4
177.59
177.27
177.51
177.46
177.41
176.8
175.3
175.5
175.9
177.9
178.0
177.4
StD

PROJEKT ZMIANY STAŁEJ ORGANIZACJI RUCHU

nazwa obiektu :	**ODCINEK DROGI POWIATOWEJ NR 1710B** **Baciki Średnie - Baciki Dalsze - Tołwin - Granica Gminy Siemiatycze** **w km 4+025 - 11 + 313**	
projektant :	temat rysunku :	nr rysunku :
mgr inż. Jerzy Czapiuk	**PLAN SYTUACYJNY**	**ARKUSZ 7**
	jednostka wprowadzająca zmianę stałej organizacji ruchu :	skala :
marzec 2026 r.	**Powiatowy Zarząd Dróg w Siemiatyczach** **ul. 11 Listopada 253** **17-300 Siemiatycze**	**1 : 500**
przewidywany termin wprowadzenia stałej organizacji ruchu :	**2027 - 12 - 31** rok miesiąc dzień	

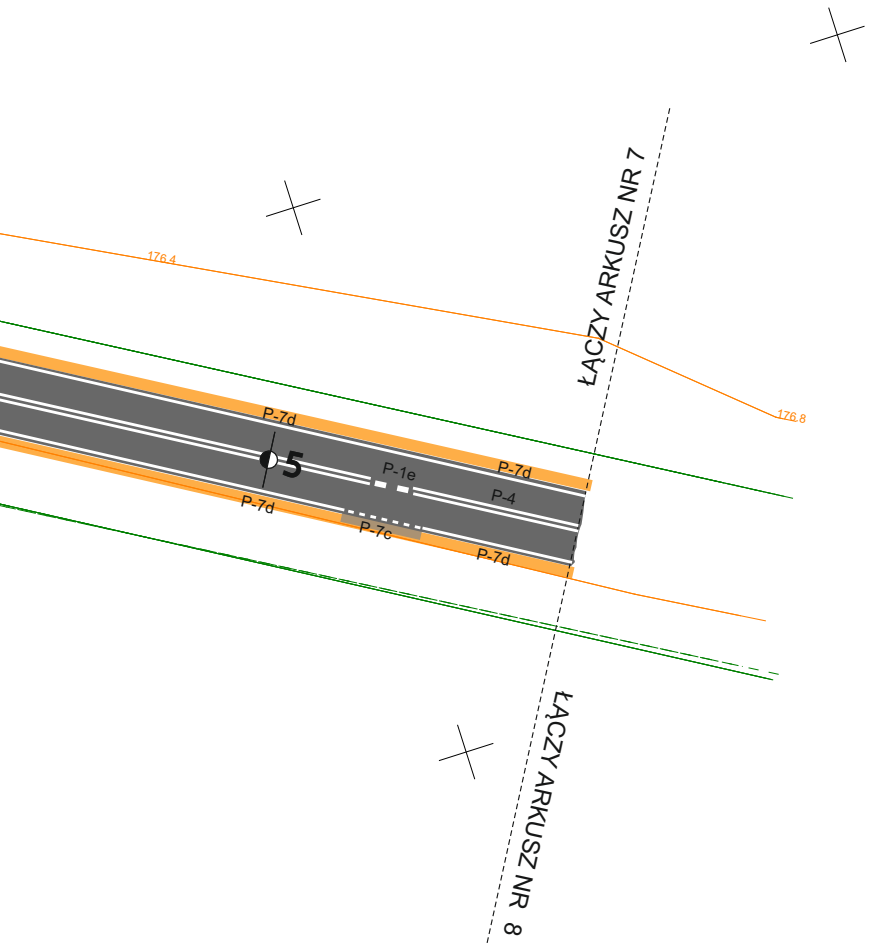
ŁĄCZY ARKUSZ NR 7
176.4
176.8
P-7d
P-7d
5
P-1e
P-4
P-7d
P-7c
P-7d
ŁĄCZY ARKUSZ NR 8